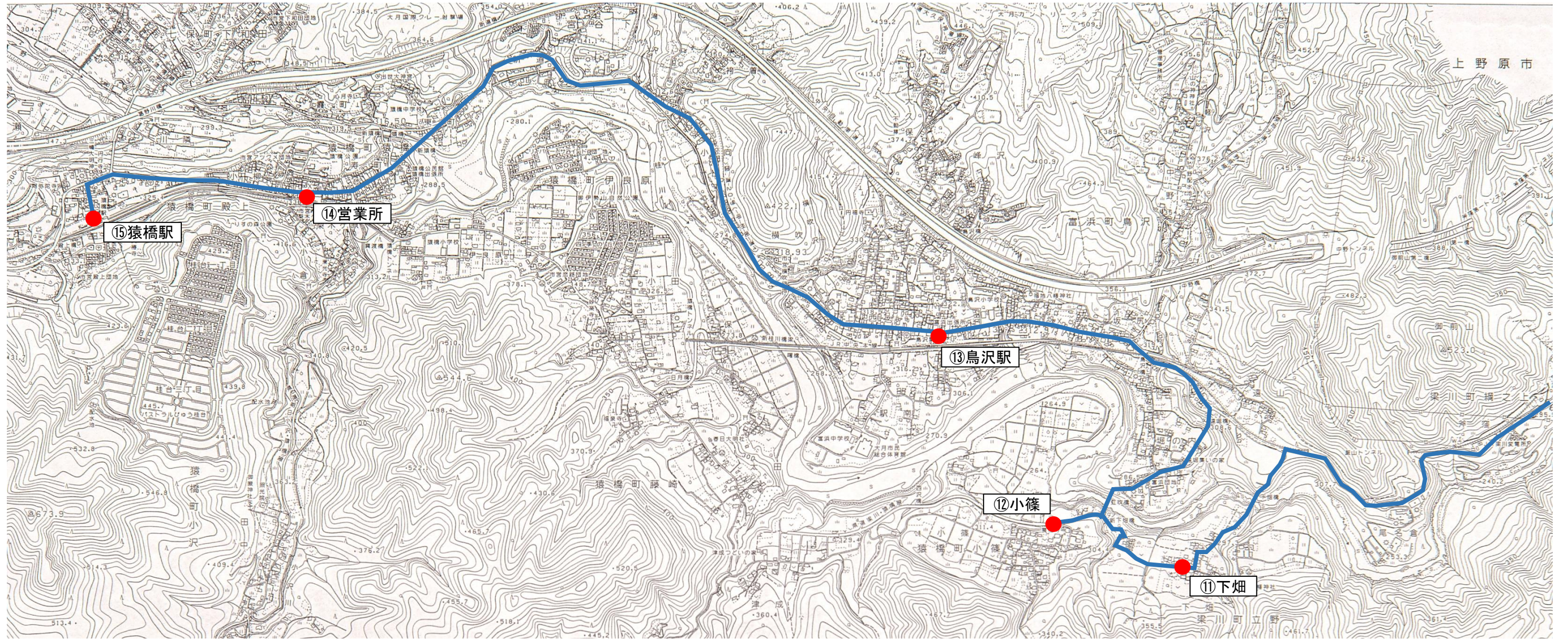


○梁川町+小篠地区 想定ルート①



○梁川町+小篠地区 想定ルート②



○梁川町+小篠地区 想定乗降場所①

清水大保呂

①



新倉

②



中野・金畑

③



塩瀬

④



原

⑤



梁川出張所

⑥



綱本

⑦



梁川駅

⑧



○梁川町+小篠地区 想定乗降場所②

立野

⑨



斧窪・彦田

⑩



下畑

⑪



小篠

⑫



鳥沢駅

⑬



営業所

⑭

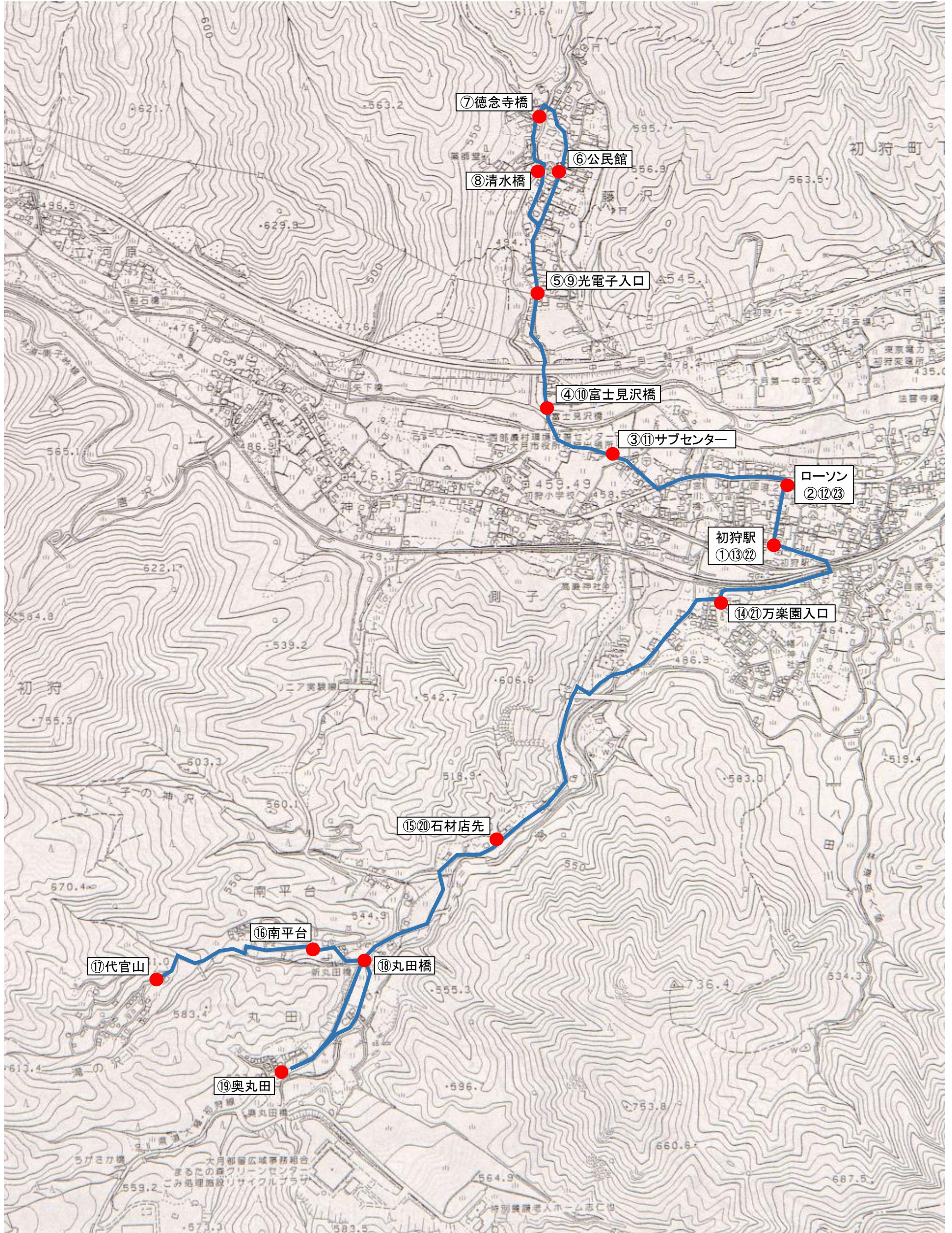


猿橋駅

⑮



○初狩町 想定ルート



○初狩町 想定乗降場所①

初狩駅

- ①
- ⑬
- ⑳



ローソン

- ②
- ⑫
- ㉓



※ローソンに乗入れ協議が必要

サブセンター

- ③
- ⑪



富士見沢橋

- ④
- ⑩



光電子入口

- ⑤
- ⑨



※名称に光電子入れていいか確認

公民館

- ⑥



徳念寺橋

- ⑦



清水橋

- ⑧



○初狩町 想定乗降場所②

万楽園入口

⑭

⑰



石材店先

⑮

⑳




南平台

⑯



代官山

⑰



丸田橋

⑱



奥丸田

⑲



○想定時刻表

乗り場	時間	距離	備考	
⑮	猿橋駅	0:00	-	乗車のみ
⑭	営業所	0:03	1.0	乗車のみ
⑬	鳥沢駅	0:05	3.3	乗車のみ
⑫	小篠	0:07	2.0	
⑪	下畑	0:09	0.6	
⑩	斧窪・彦田	0:10	2.6	
⑨	立野	0:12	1.0	
⑧	梁川駅	0:14	0.3	
⑦	綱本	0:16	0.4	
⑥	梁川出張所	0:18	0.6	
⑤	原	0:23	0.2	
④	塩瀬	0:25	0.8	
③	中野・金畑	0:29	0.5	
②	新倉	0:35	0.6	
①	清水大保呂	0:38	1.1	
	計		15.0	

乗り場	時間	距離	備考	
①	清水大保呂	0:00	-	
②	新倉	0:03	1.1	
③	中野・金畑	0:05	0.6	
④	塩瀬	0:07	0.5	
⑤	原	0:09	0.8	
⑥	梁川出張所	0:10	0.2	
⑦	綱本	0:12	0.6	
⑧	梁川駅	0:14	0.4	
⑨	立野	0:16	0.3	
⑩	斧窪・彦田	0:18	1.0	
⑪	下畑	0:23	2.6	
⑫	小篠	0:25	0.6	
⑬	鳥沢駅	0:29	2.0	降車のみ
⑭	営業所	0:35	3.3	降車のみ
⑮	猿橋駅	0:38	1.0	降車のみ
	計		15.0	

乗り場	時間	距離	備考	
①	初狩駅	0:00	-	
②	ローソン	0:01	0.2	
③	サブセンター	0:02	0.5	
④	富士見沢橋	0:03	0.2	
⑤	光電子入口	0:04	0.5	
⑥	公民館	0:05	0.3	
⑦	徳念寺橋	0:06	0.2	
⑧	清水橋	0:07	0.1	
⑨	光電子入口	0:08	0.3	
⑩	富士見沢橋	0:09	0.5	
⑪	サブセンター	0:10	0.2	
⑫	ローソン	0:11	0.5	
⑬	初狩駅	0:12	0.2	
⑭	万楽園入口	0:14	0.5	
⑮	石材店先	0:16	0.8	
⑯	南平台	0:18	0.7	
⑰	代官山	0:20	0.5	
⑱	丸田橋	0:22	0.6	
⑲	奥丸田	0:23	0.4	
⑳	石材店先	0:25	1.0	
㉑	万楽園入口	0:27	0.8	
㉒	初狩駅	0:29	0.5	
㉓	ローソン	0:30	0.2	
	計		9.7	