

第 5 章

地区別環境配慮指針

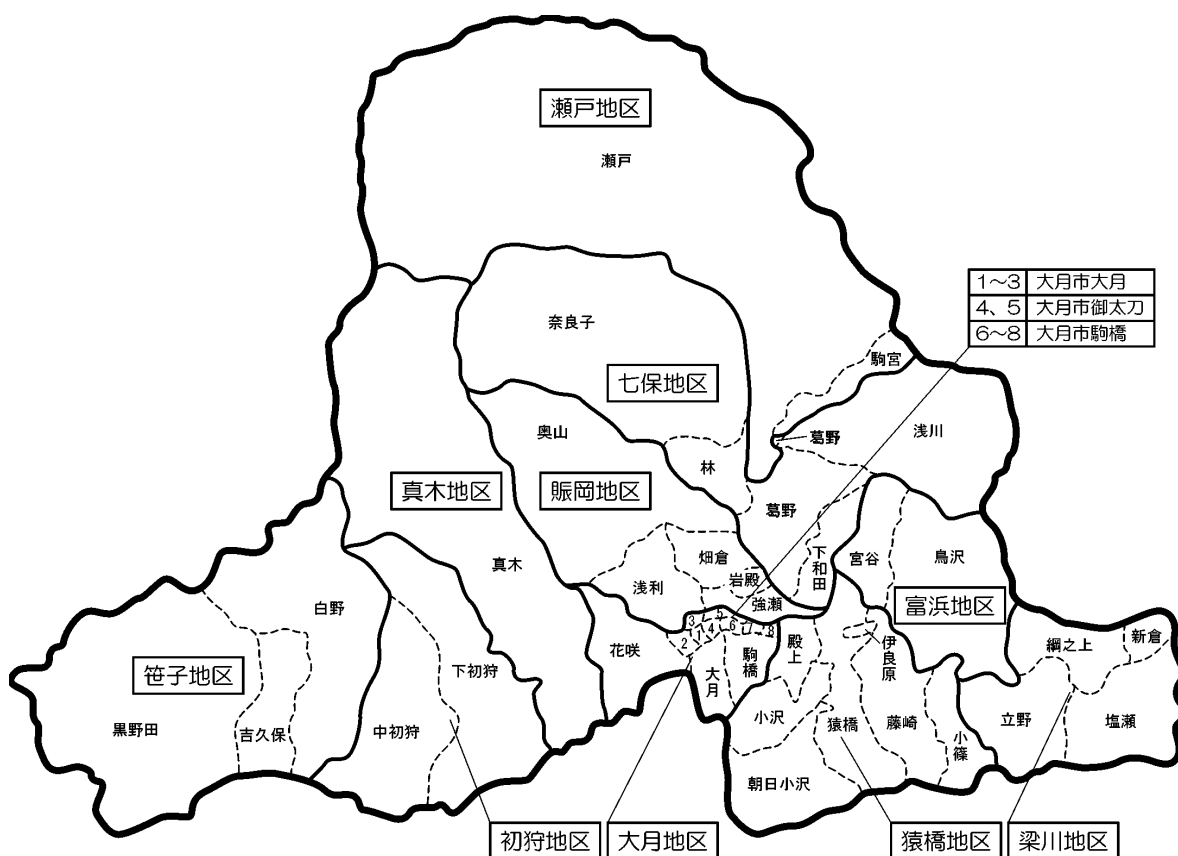


5 - 1 地区区分の設定

ここでは、前章における基本的施策・個別施策や主体別環境配慮指針を踏まえ、公民館を単位として設定されている 10 の地区が環境基本計画の実現に向けてそれぞれに取り組むべき事項を、地区別配慮指針として示しています。

この場合の地区区分は、次のように表されます。

笹子地区：笹子町	初狩地区：初狩町
大月地区、真木地区：大月町	賑岡地区：賑岡町
瀬戸地区、七保地区：七保町	猿橋地区：猿橋町
富浜地区：富浜町	梁川地区：梁川町



【地区区分図】

5 - 2 全地区共通の環境配慮指針

環境基本計画の実現に向けて「各地区が地区ごとに」取り組むべき事項には、全地区に共通する事項と個別の事項があります。

ここでは、現況調査などから得られた全地区共通の環境課題と、これに対応する環境配慮指針を示しています。

(1) 全地区共通の環境課題

- ❏ 河川の水質の改善や水辺の環境整備
- ❏ 不法投棄された廃棄物の処理
- ❏ 松くい虫被害や水源林の荒廃防止に向けた森林の適正管理
- ❏ ごみ捨て防止やごみの減量化・資源化物の有効な回収
- ❏ 有害鳥獣による農作物の被害対策
- ❏ 環境に対する意識の向上

(2) 全地区共通の環境配慮指針

< 住民・事業者 >

- ❏ 公共下水道の加入に協力するとともに、浄化槽の管理や洗剤量の抑制、油を排水に流さないことなどを実践します。
- ❏ 河川や森林等の自然環境とふれあう時間を大切にします。
- ❏ 河川の水源地である森林の管理活動（立ち枯れ木の除去等）に参加します。
- ❏ 廃棄物の不法投棄が発生しないよう見守ります。
- ❏ 清掃活動等に積極的に参加するとともに、ごみのポイ捨て防止に協力します。
- ❏ 有害鳥獣の被害を監視するとともに、共生できる方策を検討します。
- ❏ 地区の環境の素晴らしさを再認識し、その感動を子供達に伝え、環境の大切さを啓発していきます。

< 市 >

- ❏ 公共下水道の整備を進めるとともに、合併浄化槽の普及を促します。
- ❏ 松くい虫の防除を含む、森林の保育と適正管理を図ります。
- ❏ 廃棄物の不法投棄に対して迅速な対応を心がけます。
- ❏ 生ごみの堆肥化や資源化物の分別収集などを推進します。
- ❏ 関係機関と連携し、有害鳥獣の被害を防止するとともに、共生可能な方策を検討します。
- ❏ 住民や事業者の行う環境活動を支援します。

大月市秀麗富嶽十二景

市内各地からさまざまな富士山の表情を眺望することができます




一番 姥子山



四番 滝子山



五番 奈良倉山



二番 牛奥ノ雁ガ腹摺山




六番 扇山



三番 ハマイバ



七番 百蔵山




九番 倉岳山




十一番 高川山



八番 岩殿山



十番 九鬼山



十二番 本社ヶ丸

5-3 各地区別の環境配慮指針

笹子地区

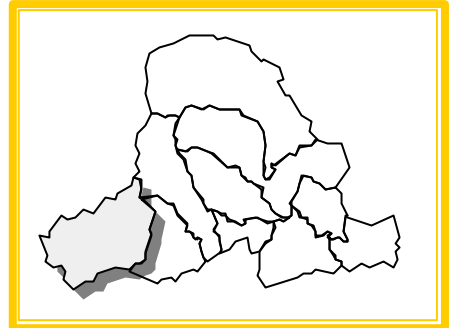
(1) 環境の特性と課題

<特性>

- ❖ 笹子川の上流域を構成する地区で、中央を**笹子川**が流れ、北部・西部・南部の三方は山に囲まれています。
- ❖ **笹子川**沿いにJR中央本線、国道20号、中央自動車道が走り、また、集落地が形成されています。
- ❖ 甲州街道の旧宿場町の歴史を持ち、**笹子峠の矢立のスギ**、**富嶽十二景の眺望地点**、**旧笹子隧道**などの環境資源や歴史文化資源が見られます。

<課題>

- ❖ 河川沿い・林道沿いなどの美化
- ❖ 地区の持つ環境資源・歴史文化資源の保全
- ❖ 国道20号沿いの騒音振動対策



<笹子峠の矢立のスギ>

(2) 環境配慮指針

<住民・事業者>

- ❖ **笹子川**沿い、**笹子峠の林道**沿い、**桜公園**などの美化活動に参加します。
- ❖ 地元に伝わる**神楽**、**追分の人形芝居**を伝承します。
- ❖ **阿弥陀海の地名の発祥地**への、周囲の景観や環境に配慮した案内板の設置に取り組みます。
- ❖ **笹子峠の矢立のスギ**、**シラカバの自然林**などの環境資源や、**明治天皇の碑**、**白野地区宝林寺境内の山門**、**旧笹子隧道記念碑**、**原一帯の遺跡**などの歴史文化資源に関心を持ち、地区全体で守り伝えていきます。

<市>

- ❖ **笹子峠の矢立のスギ**、**旧笹子隧道**、**追分の人形芝居**などの指定文化財の保護や保守点検・補修を行います。
- ❖ 地区住民と協力して、**笹子峠**、**米沢の滝**の林道の適正管理に努めます。
- ❖ 地区住民と協力して、**富嶽十二景**(**笹子雁ガ腹摺山**・**清八山**・**本社ヶ丸**)を保全し永く後世に伝えます。
- ❖ 国道20号沿いの、車による生活環境への影響の改善を促します。

初狩地区

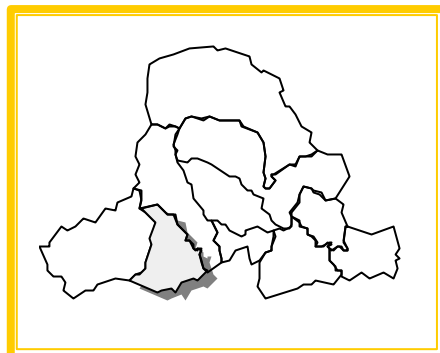
(1) 環境の特性と課題

< 特性 >

- ❖ **笹子川**の中流域を構成する地区で、JR初狩駅を中心に市街地が形成されています。
- ❖ 旧宿場町の面影を伝える家並みが残されています。
- ❖ **滝子山**一帯(県の自然保存地区)の優れた自然環境をはじめ、**藤沢の大スギ**、**芭蕉の句碑**、**聖護院道興歌碑**、**旧今井医院**などの環境資源、歴史文化資源が見られます。

< 課題 >

- ❖ 河川沿い・登山道沿いの美化
- ❖ 地区の持つ環境資源・歴史文化資源の保全
- ❖ 国道20号沿いの騒音・振動対策



< 芭蕉の句碑 >

(2) 環境配慮指針

< 住民・事業者 >

- ❖ **笹子川**・**藤沢川**沿いや、**滝子山登山道**沿いなどの美化活動に参加します。
- ❖ **藤沢の大スギ**などの環境資源、**聖護院道興歌碑**、**芭蕉の句碑**、**山本周五郎生誕の記念碑**、**小山田信茂の顕彰碑**、**旧今井医院**などの歴史文化資源に関心を持ち、地区全体で守り伝えていきます。
- ❖ **旧甲州街道**の保全に協力します。

< 市 >

- ❖ **初狩宿の家並み**や**旧甲州街道**の保全を検討します。
- ❖ **藤沢の大スギ**、**聖護院道興歌碑**、**旧今井医院**などの指定文化財の保護や保守点検・補修を行います。
- ❖ 地区住民と協力して、**富嶽十二景**(**滝子山**・**高川山**)を保全し、永く後世に伝えます。
- ❖ **滝子山**一帯の優れた自然環境を保全します。
- ❖ 国道20号沿いの、車による生活環境への影響の改善を促します。

大月地区

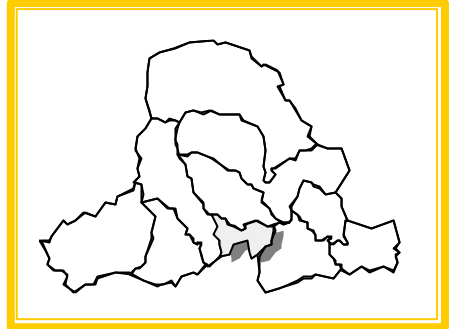
(1) 環境特性と課題

< 特性 >

- ☞ 市の中心部を構成する地区で、JR大月駅前を中心とする商業地が国道20号線沿いに形成されています。
- ☞ 市の中心部にふさわしい商業・業務機能の集積と、快適性の高い市街地の形成が求められています。
- ☞ **花咲中央自動車道脇のサクラ、大月短大、大月高校入口のプラタナスやイチョウ並木・天王神社のケヤキ**などの環境資源、**五ヶ堰、星野家住宅、三島神社、一里塚跡**などの歴史文化資源が見られます。

< 課題 >

- ☞ 中心市街地の活性化に向けた魅力ある街並みづくり
- ☞ 国道20号沿いの騒音・振動対策
- ☞ 環境資源・歴史文化資源の保全



< 空から見た大月駅周辺 >

(2) 環境配慮指針

< 住民・事業者 >

- ☞ 緑化の推進など、魅力ある中心市街地づくりに参加します。
- ☞ 駅前商業地や桂川沿い、身近な公園・道路などの美化活動に参加します。
- ☞ **花咲中央自動車道脇のサクラ、大月短大、大月高校入口のプラタナスやイチョウ並木、天王神社のケヤキ**などの生育に気を配り、地区全体で保全していきます。
- ☞ **五ヶ堰、星野家住宅、三島神社、一里塚跡**などの歴史文化資源に関心を持ち、地区全体で保全していきます。

< 市 >

- ☞ 駅前地区の再開発などにあわせた広場の整備や市街地緑化等に努め、街の快適性と魅力を高めます。
- ☞ **星野家住宅、一里塚跡**などの指定文化財の保護や保守点検・補修を行います。
- ☞ 国道20号沿いの車による生活環境への影響の改善を促します。

真木地区

(1) 環境特性と課題

<特性>

- 真木川、大男川及び県道沿いに細長く集落地が形成され、その背後に農地が広がっています。また、大月ジャンクションの北側には先端企業が進出しています。
- 真木川沿いには、溪流釣り場や温泉などの施設が立地しています。
- 根上の大スギ、間明野のエノキ、下真木諏訪神社本殿、正念寺本堂、福正寺、大神社、虚空蔵菩薩堂、古民家などの環境資源、歴史文化資源が見られます。
- 雁ガ腹摺山一帯（県の自然保存地区）や、富嶽十二景の眺望地点等の優れた自然環境があります。

<課題>

- 河川沿いの美化
- 地区の持つ環境資源・歴史文化資源の保全



(2) 環境配慮指針

<住民・事業者>

- 真木川、大男川沿いなどの美化活動に参加します。
- 根上の大スギ、間明野のエノキなどの環境資源、下真木諏訪神社本殿、正念寺本堂、福正寺、大神社、虚空蔵菩薩堂、江戸明治期の古い民家などの歴史文化資源に関心を持ち、地区全体で守り伝えていきます。

<市>

- 雁ガ腹摺山一帯の優れた自然環境を保全します。
- 地区住民と協力し、富嶽十二景（雁ガ腹摺山・大蔵高丸・ハマイバ）を保全し、永く後世に伝えます。
- 間明野のエノキ、下真木諏訪神社本殿などの指定文化財の保護や保守点検・補修を行います。

賑岡地区


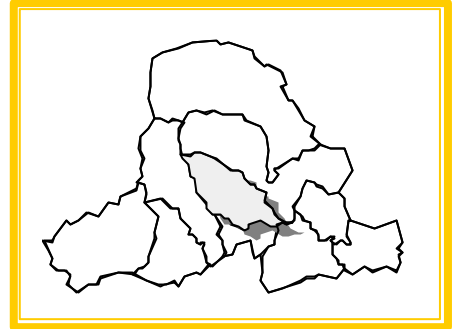
(1) 環境の特性と課題

< 特性 >

- ☞ 大月市の景観シンボルである**岩殿山風致公園**があります。
- ☞ 地区の東部を流れる**葛野川**沿いに農地が広がり、集落地が形成されています。
- ☞ **全福寺のタラヨウ**、**桂川岸のカシの群生**、**浅利の千本マツ**、**小和田のサクラ**、**岩殿城跡**、**円通寺跡**、**子の神古墳**などの環境資源、歴史文化資源が見られます。

< 課題 >

- ☞ 地区の持つ環境資源・歴史文化資源の保全
- ☞ 岩殿山のレクリエーション機能の向上



< 岩殿山 >

(2) 環境配慮指針

< 住民・事業者 >

- ☞ **葛野川**沿いの美化活動に参加します。
- ☞ **全福寺のタラヨウ**、**桂川岸のカシの群生**、**浅利の千本マツ**、**小和田のサクラ**などの生育に気を配り、地区全体で保全していきます。
- ☞ **岩殿山の桜祭り**や**岩殿城跡**、**円通寺跡**、**子の神古墳**、**七社権現**等の歴史文化資源に関心を持ち、地区全体で守り伝えていきます。

< 市 >

- ☞ 岩殿山を中心とする遊歩道の設置や、自然ふれあい施設の整備などにより、地区のもつレクリエーションゾーンとしての機能を高めます。
- ☞ 新興住宅地等においては、周囲の自然景観と調和した質の高い居住環境の形成を誘導します。
- ☞ 地区住民と協力し、**富嶽十二景(岩殿山)**を保全し、永く後世に伝えます。
- ☞ **全福寺のタラヨウ**、**浅利の千本マツ**、**大和田のサクラ**、**岩殿城跡**、**円通寺跡**、**子の神古墳**などの指定文化財の保護や保守点検・補修を行います。

瀬戸地区

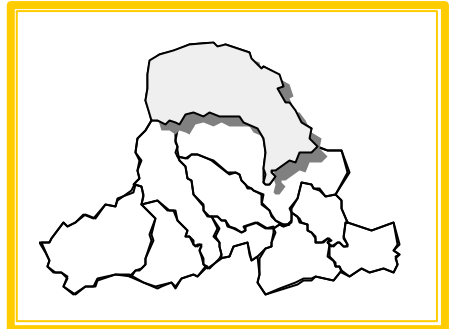
(1) 環境の特性と課題

<特性>

- ❖ 広大な森林地帯を含み、カラマツ林やクリ・ミズナラ林等が分布しています。
- ❖ **葛野川**沿いに集落が形成されています。
- ❖ 豊富な動植物が生育し、渓谷美が連続する**小金沢山**や**小金沢渓谷**の自然保存地区、景観保存地区（**シオジの原生林**）が広がっています。
- ❖ **カタクリの群生地**や**平将門五輪塚**などの環境資源・歴史文化資源が見られます。
- ❖ 現在の**葛野川ダム**に加えて、新たに**深城ダム（シオジの森ふかしろ湖）**の周辺環境を整備中です。

<課題>

- ❖ ダム湖一帯の自然環境の保全・再生
- ❖ 移入動物種の侵入防止
- ❖ 環境資源・歴史文化資源の保全



<深城ダム>
(シオジの森ふかしろ湖)

(2) 環境配慮指針

<住民・事業者>

- ❖ 深城ダム一帯の自然環境と積極的にふれあう機会を作り、レクリエーション活動だけでなく、保全・再生に向けた活動にも参加します。
- ❖ ダム湖へブラックバスなどの移入動物種が侵入しないよう、見守ります。
- ❖ **カタクリ群生地**の生育に気を配り、地区全体で守っていきます。
- ❖ **平将門五輪塚**などの歴史文化資源に関心を持ち、地区全体で守り伝えていきます。

<市>

- ❖ **小金沢渓谷**一帯の優れた自然環境の保全を図ります。
- ❖ 地区住民と協力し、**富嶽十二景（牛奥ノ雁ガ腹摺山・小金沢山・奈良倉山）**を保全し、永く後世に伝えます。
- ❖ **深城ダム（シオジの森ふかしろ湖）**一帯の園地整備などにより、新しい観光レクリエーション拠点づくりを進めるとともに、併せて、この一帯の自然環境の保全・再生に努めます。
- ❖ ダムとつながる河川溪流を生かした自然ふれあい施設の設置を検討します。

七保地区

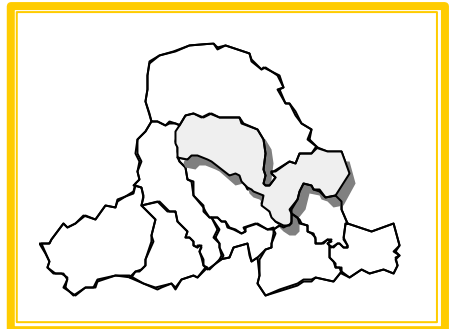
(1) 環境の特性と課題

< 特性 >

- ㊦ 葛野川及び浅川沿いに集落地が形成され、その後背地には広大な森林地域が広がっています。
- ㊦ 下和田地区には市の総合グラウンド、野球場、勤労者体育センター、養護学校等の施設が立地しています。
- ㊦ 一部の地域では、住民による地域内の一斉清掃活動が行われています。
- ㊦ 富嶽十二景の眺望地点や寛城のカエデ、森武七の墓碑、宝鏡寺薬師堂、縄文式土器発見地などの環境資源、歴史文化資源が見られます。

< 課題 >

- ㊦ 河川沿い・登山道沿いの美化
- ㊦ 環境資源や歴史文化資源の保全
- ㊦ サイクリングロード沿いの美化



(2) 環境配慮指針

< 住民・事業者 >

- ㊦ 葛野川・浅川沿いや、百蔵山ハイキングコース沿いの美化活動などに参加します。
- ㊦ 寛城のカエデ、森武七の墓碑、宝鏡寺薬師堂、寺原地区の縄文式土器発見地などの環境資源や歴史文化資源に関心を持ち、地区全体で守り伝えていきます。
- ㊦ サイクリングロード沿いの美化活動に参加します。

< 市 >

- ㊦ 河川沿いへの自然ふれあい施設の設置などにより、総合グラウンド等の既存施設と一体となったレクリエーションゾーンの形成を図ります。
- ㊦ 寛城のカエデ、森武七の墓碑、宝鏡寺薬師堂などの指定文化財の保護に努めます。
- ㊦ 地区住民と協力し、富嶽十二景（百蔵山・姥子山）を保全し、永く後世に伝えます。

猿橋地区

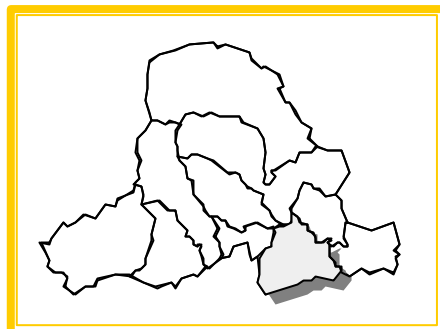
(1) 環境の特性と課題

<特性>

- かつての北都留郡の中心地であり、郡役所が設けられていた地区です。また、日本三奇橋の1つである**名勝「猿橋」**があります。
- 桂台の新興住宅地の建設により、将来の人口増加が見込まれています。
- 名勝「猿橋」**を中心に猿橋公園や桂川河畔一帯が、観光拠点として整備されており多くの人々が訪れています。

<課題>

- 名勝「猿橋」**一帯の歴史文化資源の保全
- 国道20号沿いの騒音・振動対策



<名勝「猿橋」>

(2) 環境配慮指針

<住民・事業者>

桂川沿いなどの美化活動に参加します。

小篠のイトヒバ、大倉山諏訪神社本殿、八ツ沢発電所一号水路橋などの環境資源や歴史文化資源に関心を持ち、地区全体で守り伝えていきます。

地区の**猿橋祭り**を伝承していきます。

- 重要な歴史文化財であり、観光拠点でもある**名勝「猿橋」**一帯の保全とさらなる活性化を目指し、清掃ボランティアや史跡のガイドなどに参加します。

<市>

- 名勝「猿橋」**、**猿橋公園**、**郷土資料館**一帯の環境整備を進め、市を代表する歴史文化拠点の形成を目指します。

- 小篠のイトヒバ、大倉山諏訪神社本殿、八ツ沢発電所一号水路橋などの指定文化財の保護や保守点検・補修を行います。

- 新興住宅地においては、周囲の自然景観と調和した質の高い居住環境の形成を誘導します。

- 地区住民と協力し、**富嶽十二景（高畑山・九鬼山）**を保全し、永く後世に伝えます。

- 国道20号沿いの車による生活環境への影響の改善を促します。

富浜地区

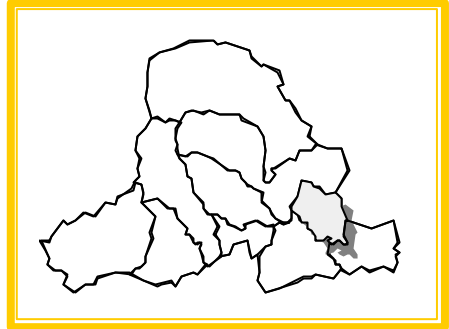
(1) 環境の特性と課題

<特性>

- ☞ 市の東部に位置しており、旧宿場町の面影を伝える**鳥沢の家並み**が残されています。
- ☞ かつては養蚕業・織物業が盛んでしたが、現在は宮谷地区に工場が立地しています。
- ☞ 地区内には県の**桂川ウェルネスパーク**の建設が予定されています。また、ゴルフ場が立地しています。
- ☞ 地区内には、**堀の内の大ケヤキ**、**鳥沢のコノテガシワ**などの環境資源や、**鎌田氏館跡**、**宮谷白山遺跡**、**旧甲州街道の石仏**などの環境資源や歴史文化資源が見られます。

<課題>

- ☞ ウェルネスパーク一帯の整備
- ☞ 歴史文化資源の保全
- ☞ 国道20号沿いの騒音・振動対策



<鳥沢の家並み>

(2) 環境配慮指針

<住民・事業者>

- ☞ 扇山に至る登山道沿いの美化活動に参加します。
- ☞ **桂川**沿いなどの美化活動に参加します。
- ☞ **堀の内の大ケヤキ**、**鳥沢のコノテガシワ**などの生育に気を配り、地区全体で守っていきます。
- ☞ **鎌田氏館跡**、**宮谷白山遺跡**、**旧甲州街道沿いの石仏**、**道祖神**などの歴史文化資源に関心を持ち、地区全体で守り伝えていきます。また、**鳥沢こどもばやし**を伝承していきます。

<市>

- ☞ **桂川ウェルネスパーク**を中心とする遊歩道の設置や、自然ふれあい施設の整備などにより、地区のもつレクリエーションゾーンとしての機能を高めます。
- ☞ 地区住民と協力し、**富嶽十二景（扇山）**を保全し、永く後世に伝えます。
- ☞ **堀の内の大ケヤキ**、**鳥沢のコノテガシワ**、**鎌田氏館跡**、**宮谷白山遺跡**などの指定文化財の保護に努めます。
- ☞ 国道20号沿いの車による生活環境への影響の改善を促します。

梁川地区

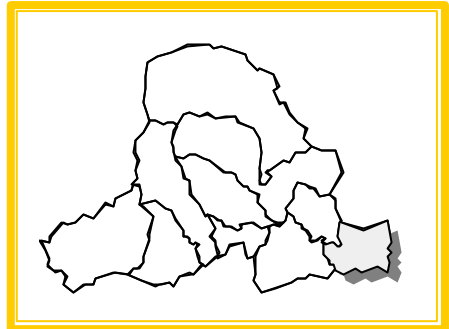
(1) 環境の特性と課題

<特性>

- 桂川と鉄道に挟まれた場所に小規模な町並みが形成されています。
- 現在、県の下水道終末処理場（桂川清流センター）の建設が進められています。
- 倉岳山のトチノキ、モミノキなどの環境資源や、道祖神、道標、十王像、秋葉山大権現燈籠、忠魂碑、観音様まつりなどの歴史文化資源が見られます。

<課題>

- 歴史文化資源の保全



<梁川大橋から見た桂川>

(2) 環境配慮指針

<住民・事業者>

- 桂川沿いや立野峠、寺下峠などの登山道の美化活動に参加します。
- 道祖神、道標、十王像、忠魂碑などの歴史文化資源に関心を持ち、地区全体で守っていきます。また、観音様まつりを伝承していきます。
- 倉岳山のトチノキ、モミノキの生育に気を配り、地区全体で守っていきます。

<市>

- 地区住民や登山者の協力を得て、登山道の適正な保全に努めます。
- 地区住民と協力して、富嶽十二景（倉岳山）を保全し、永く後世に伝えます。